
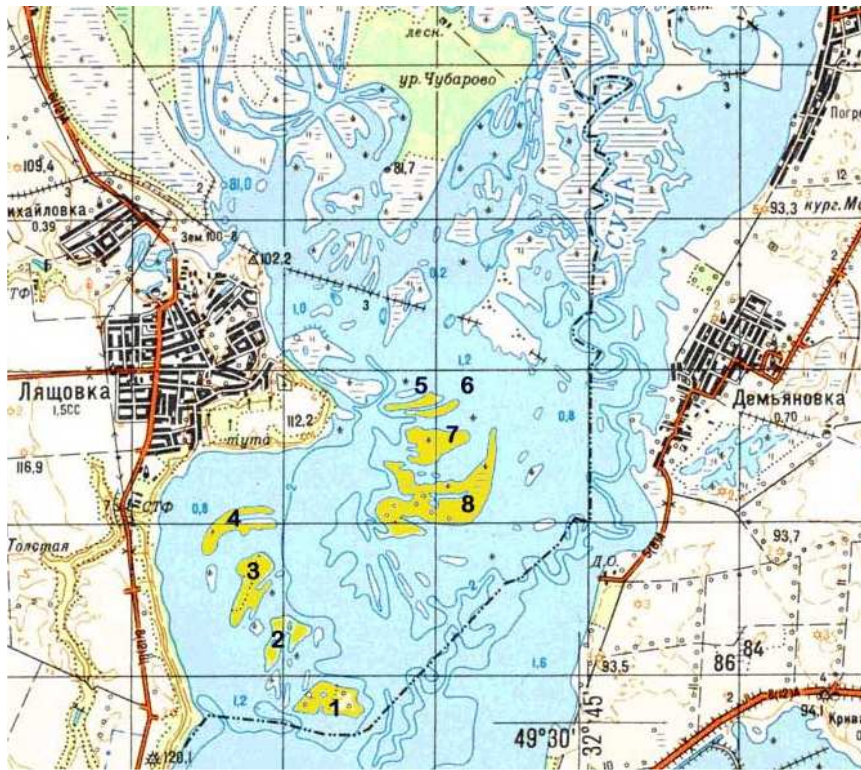




УИА экспедиция на острова реки Сула (Черкасская область) в августе 2006 года



Ukrainian Islands 2006

US0VA/p

UR2VA/p

UR5ULN/p



Состав команды –



Игорь Лазарев US0VA



Сергей Василенко UR2VA




Наталья Лазарева UR5ULN

Активация островов:

- SU-01 о-в Романов
- SU-02 о-в Третий Тополинный
- SU-03 о-в Второй Сосновый
- SU-04 о-в Горбивка
- SU-05 о-в Птичий
- SU-06 о-в Телячий
- SU-07 о-в Рыбачий
- SU-08 о-в Лящивка

Территория Черкасской области вблизи села Лящивка, Чернобаевского района.
URDA: CH-26, QRA: KN69IM



QSL card



Погрузка и переправка на остров



Заветная цель



Прибытие и выгрузка на остров Лящивка



Установка позиции



Все готово к работе



Рабочее место



За работой Сергей



Семейный подряд



Закат над Сулой



УІА експедиція на острова річки Сула (Черкаська область) в августі 2009 року



Состав команды –



Игорь Лазарев US0VA



Наталья Лазарева UR5ULN

Активация островов:

- SU-01 о-в Романов
- SU-02 о-в Третий Тополинный
- SU-03 о-в Второй Сосновый
- SU-04 о-в Горбивка
- SU-05 о-в Птичий
- SU-06 о-в Телячий
- SU-07 о-в Рыбачий
- SU-08 о-в Лящивка

Территория Черкасской области вблизи села Лящивка, Чернобаевского района.
 URDA: CH-26, QRA: KN69IM, URFF-054



WAZ 16 **UKRAINE** ITU 29

USØVA/p

URFF-054 Nizhnesul'sky National Park
 URDA: CH-26 Loc: KN64UJ
 Igor "GARRY" Lazarev, P.O.Box 11, 04111, Ukraine

To radio

Day	Month	Year	UTC	MHz	2-WAY	RST
					CW SSB RTTY	
					CW SSB RTTY	
					CW SSB RTTY	

USØVA design

PSE QSL TNX 73! _____

Rig: IC-706 ANT: Windom

Special thanks to Serge UR2VA for support

QSL card



Остров Рыбачий



Прибытие на остров Рыбачий



«Джунгли» острова



Шек на берегу Сулы



Экспедиционный домик



Рабочее место



Группа поддержки за изучением «матчасти»



Робинзонада окончена